



VELOBRAUCĒJIEM

Lubāna aicina!

LUBĀNA - LETTES - LUBĀNA



Lubānas novads un Lubānas pilsēta

Lubānas novads atrodas Vidzemes austrumu daļā un par tās centru tiek uzskatīta Lubānas pilsēta. Cauri Lubānai tek upe Aiviekste, kas ir vienīgā upe, kura iztek no Latvijas lielākā ezera - Lubāna un ir viena no galvenajām ūdens tūrisma piesaistēm. Lubānas novada dabai raksturīgi zemie purvi- Baltie klāni, Dziedzīkstes purvs, Driķņu peisa un skujkoku meži un dabas takas. Novadā atrodas Salas ezers un Kapu ezers- tautā saukti par Visagala ezeriem. Tūristiem ir iespēja aplūkot dažādus dabas un kultūrvēsturiskās vietas, iepazīt vietējo tradīcijas un dzīvesveidu. Viena no dabas bagātībām ir arī staltie ozoli, kas braši slejas plašās Lubānas ārēs. Neatņemama sastāvdaļa ir viensētu saimniecības ar saviem dažādajiem piedāvājumiem, viesmīlīgajiem saimniekiem, kuri iepazīstinās ar savu ikdienu un izklaidēs ar saviem stāstiem.

TŪRISMA PAKALPOJUMI

Tuvākās naktsmītnes:

- 1 „AS Latvijas meži”atpūtas bāze "Ezernieki", 26671421
- 2 „Lubānas naktsmītne”, 26165144
- 3 Z/S "Zvaigznītes", 26825836
- 4 Jauniešu mītne Meirānos, 29194785
- 5 "Lubānas naktsmītne", 28682267

Atpūtas vietas: Ūdens tūrisma attīstības centrs "Bāka", 26663358

Veikali: "Vesko", "TOP" Lubānas pilsētā

Ēdināšana: SIA "Lubānas patērētāju biedrība" ēdnīca, Mednieku bārs

Velosipēdu noma: Biedrība "Aborieši", 26649344 (Māris Valainis)

Autobusa kustības saraksts: www.1188.lv/satiksmes

Informācija: www.celotajs.lv, 67617600
www.lubana.lv, 64894434
www.lubanaspuse.lv, 29404727
www.daba.gov.lv, 67730078

Sākums: Lubāna. Lubānas novada tūrisma un kultūrvēsturiskā mantojuma centrs.

Beigu punkts: Lubānas vīnotava

Grūtības pakāpe: Vidējas grūtības, kas sevī iekļauj gan grants, gan meža ceļus.

Ceļa segums: ~90% ir ceļi ar grants vai zemes segumu.

Maršruta gaita: Lubānas tūrisma informācijas centrs - Kokaudzētava "Podiņi" - Līčagala mežs - Disku golfs "Lettes" - Akmeņu parks "Vaidavas" - Lubānas vīnotava - Lubānas tūrisma informācijas centrs

Attālums no Rīgas: caur Koknesi 207 km, caur Siguldu 220 km.

Loģistika: astotnieka formas maršruts, kas beidzas savā sākuma punktā.

Alternatīvas: maršrutu var veikt tikai pa grants ceļu, ja ir vēlme šis maršruts ir veicams arī pa meža ceļiem.

Lubānas pilsēta ir vieta, kurā smelties svaigu gaisu, Aiviekstes upes pasakaino tecējumu un nestadozīgo dienas ritmu, apvienojot to ar velo maršrutu, kas iepazīstinās gan vietējos iedzīvotājus, gan ceļotājus ar Lubānas pilsētu, Līčagala mežu un dažiem no lielākajiem Lubānas puses uzņēmējiem!

MARŠRUTA RAKSTUROJUMS

Maršruts ir piemērots vidējas fiziskās sagatavotības velobraucējiem. Velomaršrutā iekļauti Lubānas novada apskates objekti. No Lubānas tūrisma informācijas centra līdz Baltajam krogam, cauri Lubānas pilsētai ved ~2 km garš asfaltēts ceļš. No Baltā kroga līdz Podiņu kokaudzētavai ir grants ceļš, kas vijas gar plašām pļavām un krāšņiem mežiem. No Podiņu kokaudzētavas paveras divas iespējas, kā nokļūt līdz disku golfam, kas atrodas z/s "Lettes". Šo ceļu var mērot pa grants ceļu ~4,5 km garumā, kas vijas gar skujkoku mežiem, vai arī ir iespēja izvēlēties nedaudz garāku, taču vieglāk mērojamu meža ceļu, kas ved cauri skaistajam Līčagala mežam, kas priecē ar koku jaunaudzēm un brangu koku aleju. Arī atpakaļceļā ir iespējams izvēlēties vai nu grants vai otru Līčagala meža ceļu, kurš, salīdzinot ar pirmo, ir augstākas grūtības pakāpes, nelīdzenumu un bedru dēļ. Izbraucot cauri šim Līčagala meža ceļa posmam, līdz Vaidavu akmeņu parkam ved grants ceļš, kura garums ir 4 km. Maršruts ir piemērots ģimenēm, aktīvā tūrisma piekritējiem un jauniešiem.

Maršruta garums: 31,18km

Aptuvenais maršruta izpildes laiks: ~4/5h? hz

Laiks: maijs - septembris, ieteicamais - vasaras mēneši.

Velosipēda tips: kalnu velosipēds, kurš piemērots grants un meža ceļiem.

Der zināt! Posmā no Lettēm līdz Līčagala mežam ir grants ceļš, uz kura ir daudz lielo akmeņu un bedres - visa ceļa garumā uzraugiet savu velosipēdu un citu inventāru. Katrs pats ir atbildīgs par savu inventāru un sava bērna drošību, maršruta veikšanas laikā!

Neatliekamās palīdzības dienestu tālrunis: 112

Lubāna piedāvā neskaitāmas iespējas izbaudīt dabas sniegtās veltis: velo nomu, laivu nomu, spēlošanas inventāru un daudz ko citu!

1. Lubānas novada tūrisma un kultūrvēsturiskā mantojuma centrs**Lubānas novada tūrisma un kultūrvēsturiskā mantojuma centrs**

atrodas pašā Lubānas pilsētas sirdī un ir vieta, kur kā vietējie, tā arī tūristi var iepazīties ar dažādām izstādēm un pastāvīgām ekspozīcijām. Tūrisma informācijas centrā regulāri notiek izglītojoši kultūras, kā arī tematiski pasākumi, tiek demonstrētas videofilmas.

Adrese: Oskara Kalpaka iela 4, Lubāna, Lubānas novads, Latvija, LV-4830

Tālrunis: +371 26374962 (Ilze Kraukle)

2. A/S Latvijas valsts meži kokaudzētava "Podiņi"

Vienīgais valstij piederošais ražošanas uzņēmums Lubānas novadā. Gadā tiek izaudzēti aptuveni 9 miljoni koku stādu un tiek nodarbināti 65 vietējie iedzīvotāji. Kokaudzētava ir viena no modernākajām Baltijā un viena no trim Latvijas lielākajām kokaudzētavām. Pēc iepriekšējas pieteikšanās, kokaudzētavā var iepazīties ar tajā notiekošajiem ražošanas procesiem.

Adrese: „Podiņi”, Indrānu pagasts, Lubānas novads, Latvija, LV-4830

Tālrunis: + 371 29197339 (Jānis Siksalietis)

3. Līčagala mežs

Velomaršruta veicējiem ir iespēja apmest loku grants ceļam, tā vietā izvēloties Līčagala meža ceļu, kas atvieglo gan braukšanu, gan priecē ar jaunaudžu silu un brangu koku aleju. Uzmanību! Ir iespēja sastapt arī meža ragaini - alni.

4. Tiltiņš pāri Jaunpededzes kanālam

Tiltiņš pāri Jaunpededzes kanālam būvēts, lai palu laikā nepārplūstu Aiviekstes upe. No tiltiņa paveras unikāls skats, kurā Pededze pa šo kanālu ietek Aiviekstē.

5. Z/S "Lettes"

Lettes ir zemnieku saimniecība, kuras īpašnieks ir Lubānas novadnieks, dziesminieks un sava novada patriots-Miķelis Gruzītis. Lettes ir vienīgā vieta Lubānas novadā, kurā var izmēģināt savas prasmes diskolfā! Ja vēlaties izmēģināt jaunu sporta veidu, jautrā un aktīvā gaisotnē, kā arī baudīt dabas mieru un skaistumu, dodieties uz Lettēm! Šeit ir pieejama arī telšu un piknika vieta!

Adrese: "Lettes", Indrānu pagasts, Lubānas novads, LV-4830

Tālrunis: +371 29164331 (Miķelis Gruzītis)

6. Lettes ozoli

Turpinot iepazīt z/s Lettes, ir iespēja apskatīt arī sešus Lettes ozolus. Viens no tiem slejas augstu savā varenībā, apkārtmēram sasniedzot 4,55 metrus. Daži no tiem ir zibens skartī, savukārt vienā no tiem var atrast pat uguns āderu krustpunktu. Ja kārtīgi izpētīsiet, arī Jūs dzirdēsiet katra ozola stāstu!

7. Akmeņu parks "Vaidavas"

Šeit atrodas viena no Latvijas lielākajām akmeņu kolekcijām (~4000 akmeņu), kas izvietota apmēram 2 ha platībā. Apskatei tiek piedāvāta arī seno sadzīves priekšmetu un darbarīku kolekcija, krūzīšu kolekcija (~ 1500 krūzītes), "Spoku namiņš", kurā var sastapties ar dažādiem dabas veidojumiem.

Brauciet ciemos un sajūtiel akmens spēku, kā arī, āderu krustpunktā esošo, rasas svētīto, dziedainošo ūdens burvību.

Adrese: „Vaidavas”, Indrānu pagasts, Lubānas novads, Latvija, LV-4830.

Tālrunis: +371 26565071

8. Lubānas vīnotava

Lubānas vīnotavā, izmantojot pasaulē atzītas tradicionālas vīna darināšanas metodes, no Latvijas labumiem tiek darināti sarkanie, baltie un dzirkstošie vīni.

Vīndaris, Oskars Žvagins, piedāvā apskatīt vīnotavu un pastāstīt par savu darbību, kā arī vīnotavā ir iespējams vīnus degustēt un iegādāties. Vīnu var iegādāties arī veikalā "Vesko", kas atrodas blakus vīnotavai. Tikšanās laiki ir iepriekš jāaskaņo.

Adrese: Parka iela 6, Lubāna, Lubānas novads, LV-4830

Tālrunis: +371 26320202 (Oskars)



Lubānas novada tūrisma un kultūrvēsturiskā mantojuma centrs




Kokaudzētava "Podiņi"




Z/S Lettes




Lubānas vīnotava



Tiltiņš pāri Jaunpededzes kanālam



Līčagala mežs



Akmeņu parks "Vaidavas"