


2.pielikums

Lubānas novada pašvaldības

2015.gada 24.septembra saistošajiem noteikumiem Nr.13

„Lubānas pilsētas dienvidu daļas lokālplānojuma
Grafiskā daļa un Teritorijas izmatošanas un apbūves noteikumi”,



LUBĀNAS NOVADA LUBĀNAS PILSĒTAS DIENVIDU DAĻAS LOKĀLPLĀNOJUMS

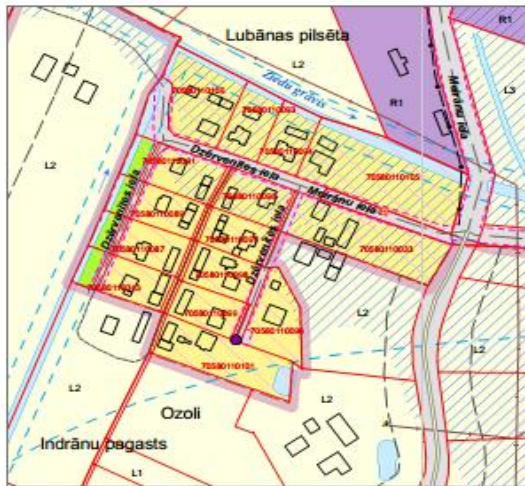
GRAFISKĀ DAĻA

Lubānas novada pašvaldība

Lubāna, 2015.gada septembris

Lubānas novada Lubānas pilsētas Dienvidu daļas lokālpānojums

Teritorijas funkcionālā zonējuma karte



- Lokālpānojuma izstrādes teritorija
- Savrupmāju apbūves teritorija (DzS)
- Rūpnieciskās apbūves teritorija (R1)
- Transporta infrastruktūras teritorija (TR)
- Dabas un apstādījumu teritorija (DA)
- Ūdeņu teritorija (Ū)
- Lauksaimniecības teritorija (L, L2, L3)

- Aplūstošā teritorija (ar 10 % applūduma varbūtību)
- Pašvaldības iela
- Pašvaldības autoceļš
- Cits ceļš
- Plānotā apgriešanās laukuma vieta
- Virszemes ūdensobjektu aizsargjosla
- Aizsargjosla gar autoceļiem
- Ielu sarkanās līnijas
- Lubānas pilsētas robeža
- Zemes īpašumu robežas (kadastrs)
- Kadastra apzīmējums
- Ēkas un būves
- 20 kilovoltu elektrolīnija
- Maģistrālie sakaru kabeli un gaisvadu līnijas
- Transformators
- Krasta līnija

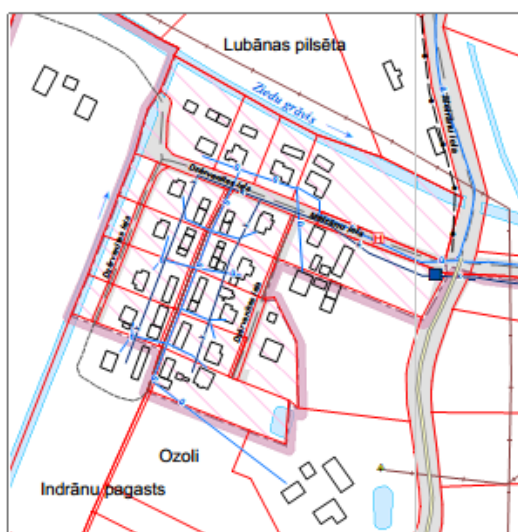
Izmantota topogrāfiskā karte M 1:10 000
 ©Latvijas Ģeotelpiskās informācijas
 aģentūra (2008)
 Izmantoti VZD kadastra dati, 2015.g.

Mērogs 1: 3 500
 Mēroga noteiktība 1: 10 000

1.karte	
Teritorijas funkcionālā zonējuma karte	
Kartes pasūtītājs: Lubānas novada pašvaldība	
Projekta vadītāja:	Jolanta Gūža
Teritorijas plānotāji:	Jolanta Gūža Guna Smilga
Kartogrāfs:	Anrijs Straube
Koordinātu sistēma:	LKS 92 TM kvadrāts 1x1 km

Balt konsults
 SIA BALT KONSULTS
 Vienotais reģ.Nr.42103018526
 tālr.+371 29455156
 www.baltkonsults.lv





Lubāna novada Lubāna pilsētas Dienvidu daļas lokālplānojums

Inženierkomunikācijas

- Maģistrālais kanalizācijas vads
- Maģistrālais ūdensvads
- 20 kilovoltu elektrolīnija
- Maģistrālie sakaru kabeļi un gaisvadu līnijas
- Transformators
- Kanalizācijas sūkņu stacija
- Hidrants

- Lokālplānojuma izstrādes teritorija
- Transporta infrastruktūras teritorija (TR)
- Ūdeņu teritorija (Ū)
- Pašvaldības iela
- Pašvaldības autoceļš
- Cits ceļš
- Lubāna pilsētas robeža
- Zemes īpašumu robežas (kadastrs)
- Kadastra apzīmējums
- Ēkas un būves
- Krasta līnija

Izmantota topogrāfiskā karte M 1:10 000
 ©Latvijas Ģeotelpiskās informācijas
 aģentūra (2008)
 Izmantoti VZD kadastra dati, 2015.g.

Mērogs 1: 3 500
 Mēroga noteiktība 1: 10 000

